



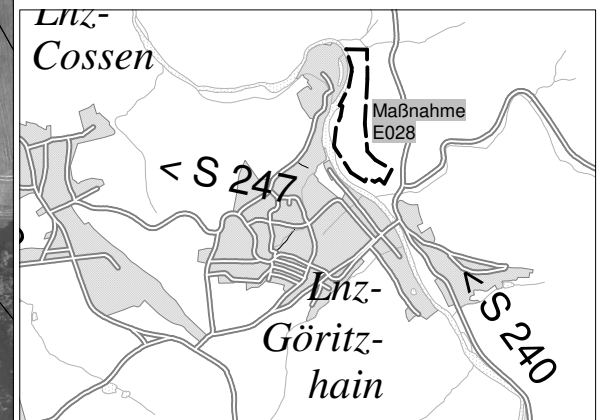




Legende

-  Maßnahmengrenze
-  Pachtfläche
-  Flurstücksgrenze/ -Nummer
-  Zufahrt

Übersichtskarte M 1 : 35.000



Detailkarte

Vorhaben: A4 PleiBetalbrücke - AS Glauchau
Maßnahme-Nr.: E028

Anlage: 2 zum Pachtvertrag



Maßstab: 1 : 4.000

Die Herausgabe des Kartenmaterials erfolgt
zweckgebunden für diese Angebotsaufforderung/ Vertrag.

Datengrundlage: ATKIS, ALKIS, DOP-GeoSN,dl-de/by-2-0